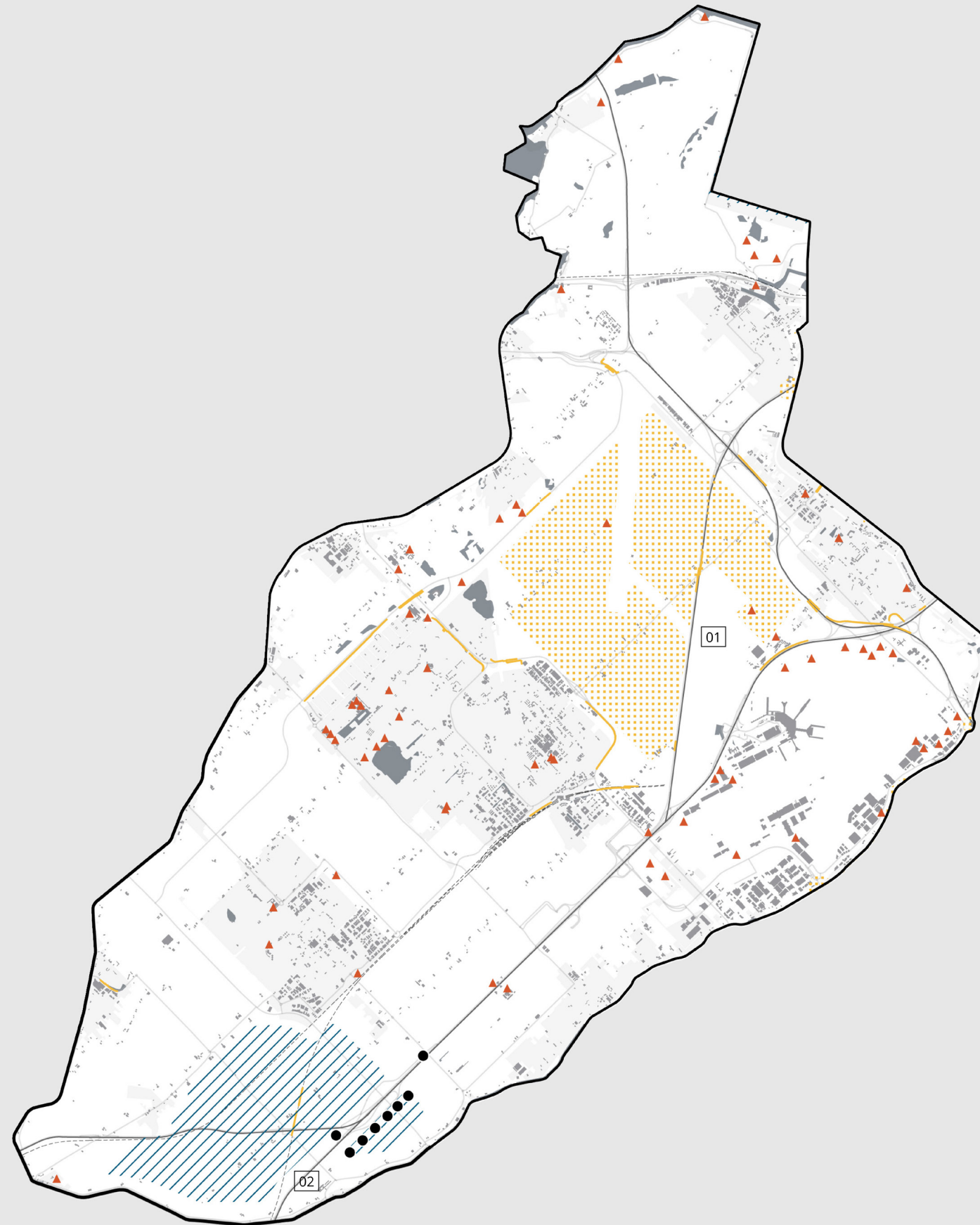


Legenda

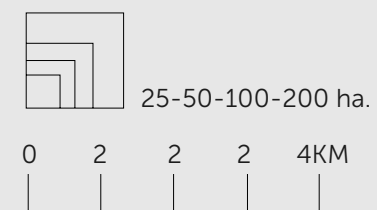
- Bestaande windturbines
- Mogelijkheid tot repoweren (situatie zomer 2019)
- Geplande windturbines
- Gebouwde omgeving
- Water

In deze kaart zijn globale zoekgebieden ingetekend als onderdeel van de concept-RES Noord-Holland Zuid. Deze zoekgebieden komen voort uit een technische analyse van de mogelijkheden en randvoorwaarden in de regio. Verder zijn de uitkomsten van (lokale) bijeenkomsten met stakeholders en belanghebbers meegenomen. Ook politieke keuzes bepaalden mede deze zoekgebieden. De concept-RES geeft weer wat de ambitie van de regio is voor de komende jaren en waar zij zich voor zal inspannen. Nieuwe initiatieven buiten de zoekgebieden worden niet uitgesloten en worden ook onderzocht op haalbaarheid.



Deelregio Haarlemmermeer

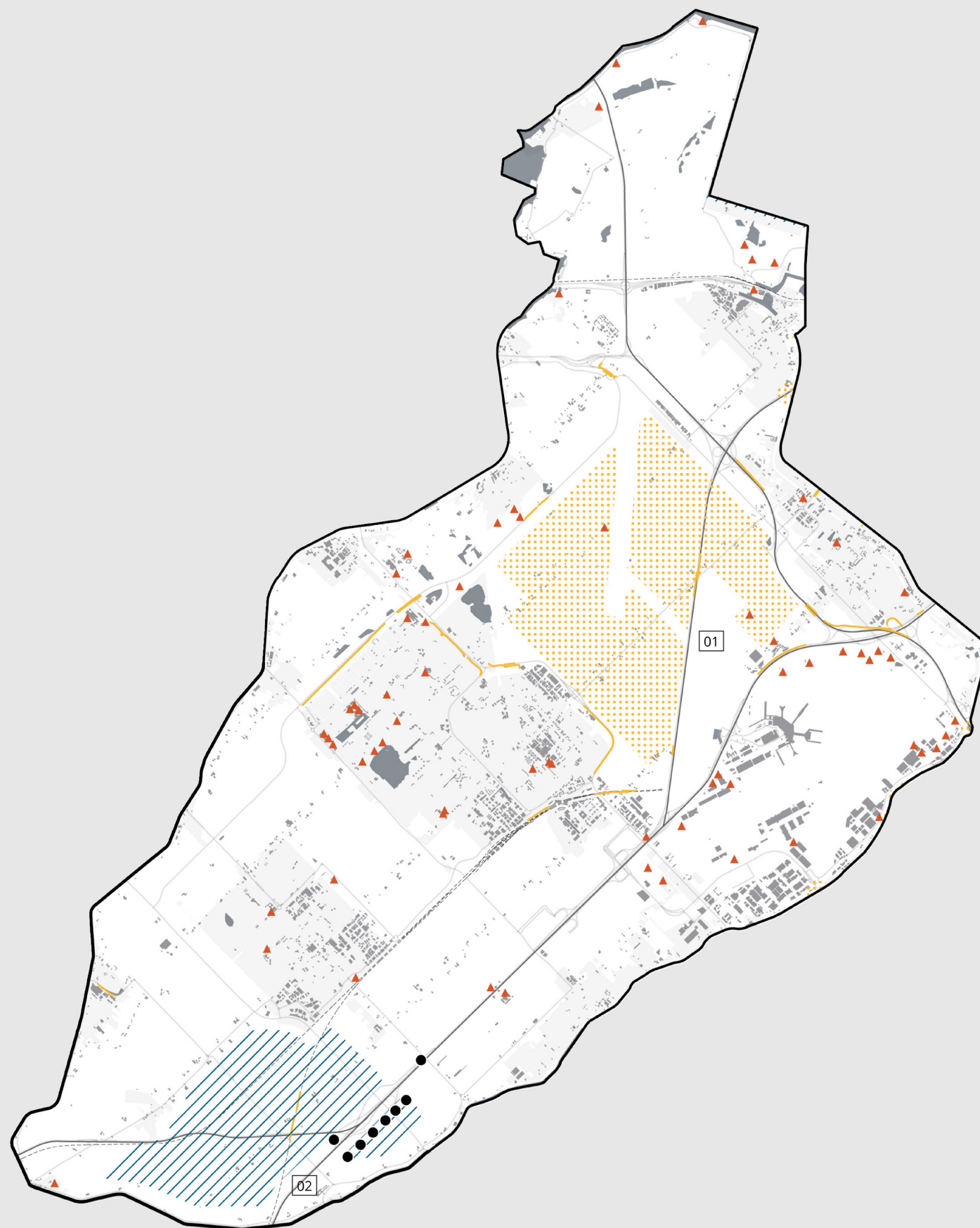
Zoekgebieden	GWh 2030	hectares of turbines
■ Zon op grote daken	85	56 ha.
▲ Zon op parkeerplaatsen	29	19 ha.
— Zon op geluidschermen e.d.	2	5 ha.
● Zon	185	300 ha.
/// Wind	116	15 tur.
≡ Zon + wind	-	-
Totaal potentiële opwekking (GWh)	417	
Totaal potentiële opwekking (TWh)	0,42	
Bestaande duurzame opwekking (GWh)	140	



Legenda

- Bestaande windturbines
- Mogelijkheid tot repoweren (situatie zomer 2019)
- Geplande windturbines
- Gebouwde omgeving
- Water

In deze kaart zijn globale zoekgebieden ingetekend als onderdeel van de concept-RES Noord-Holland Zuid. Deze zoekgebieden komen voort uit een technische analyse van de mogelijkheden en randvoorwaarden in de regio. Verder zijn de uitkomsten van (lokale) bijeenkomsten met stakeholders en belanghebbenden meegenomen. Ook politieke keuzes bepaalden mede deze zoekgebieden. De concept-RES geeft weer wat de ambitie van de regio is voor de komende jaren en waar zij zich voor zal inspannen. Nieuwe initiatieven buiten de zoekgebieden worden niet uitgesloten en worden ook onderzocht op haalbaarheid.

**Zoekgebied 01 Zonneakker.**

Haarlemmermeer kiest voor concentratie van zon op land in het zonnecarré: het zoekgebied rond het banenstelsel van Schiphol (1000 ha bruto). Haarlemmermeer wil beginnen met een eerste fase van circa 300 hectare in een geconcentreerd gebied binnen het carré. Het gebied zal vanuit vliegtuigen zeer goed zichtbaar zijn en is het visitekaartje van Nederland. De inpassing van een zonneveld in dit gebied vraagt daarom ook om een samenhangend plan waarin begrenzings duidelijk zijn aangegeven en oog is voor de ruimtelijke kwaliteit. Naast ruimte voor zon, spelen er andere belangen in het gebied, zoals de huidige landbouw, de aanwezige woningen, het uitloopgebied voor de aangrenzende kernen en de (langzaam verkeer) verbindingen door het gebied. Deze belangen gaan vóór de snelle ontwikkeling van een zonneveld.

Zoekgebied 02 Spoordriehoek.

De westzijde van Haarlemmermeer-Zuid is het gebied met veel (nieuwe) woningen en is belangrijk als recreatief uitloopgebied. Dit gebied is daarom niet geschikt voor windturbines. De gemeente gaat na of er ruimte is voor 15 windturbines en of deze gerealiseerd kunnen worden in het zoekgebied ten oosten van de Hoofdvaart.